



# COMUNE DI GALLIATE

Provincia di Novara  
C.A.P. 28066  
Piazza Martiri della Libertà, 28  
P.IVA 00184500031

## SETTORE PROGRAMMAZIONE TERRITORIALE

Galliate, 20/06/2025

### Sportello Unico dell'Edilizia

E-mail: [urbanistica@comune.galliate.no.it](mailto:urbanistica@comune.galliate.no.it)

PEC: [comunegalliate@legalmail.it](mailto:comunegalliate@legalmail.it)

Tel. 0321.800700

SPETT.

Ente di Gestione delle Aree Protette del Ticino  
e del Lago Maggiore (cod. 92709)

PEC: [parcoticinolagomaggiore@pec-mail.it](mailto:parcoticinolagomaggiore@pec-mail.it)

Comune di Galliate  
Settore Polizia Locale  
Settore Patrimonio e Lavori Pubblici

e p.c.

ARA LOGISTICA 5 SRL

PEC: [ara.logistica.5@pec-legal.it](mailto:ara.logistica.5@pec-legal.it)

ING. BARBI STEFANO

PEC: [stefano.barbi2@ingpec.eu](mailto:stefano.barbi2@ingpec.eu)

Oggetto: Piano Esecutivo Convenzionato all'ambito APT.1 – Uso produttivo  
SUE 4/2023 prot. 29697/2022 del 06/12/2023  
**Convocazione Conferenza di Servizi decisoria in forma semplificata  
ed in modalità asincrona.**  
**Trasmissione Screening di Valutazione di incidenza e richiesta  
parere di competenza.**

### Premesso che:

- il Proponente ha trasmesso il documento "Proposta Piano Esecutivo Convenzionato all'ambito APT.1 -- USO PRODUTTIVO" sito in Comune di Galliate" ed i suoi allegati, registrati dallo scrivente in data 14.12.2023 prot. 29697/2023;
- l'Amministrazione comunale ha accolto la documentazione tecnica sopraccitata con D.G.C. n.13 del 20/01/2025.

### Considerati:

- i contenuti della proposta di parte,
- i termini di legge per l'approvazione del documento;

### Visti:

- la L.R. 56/77 "Tutela ed uso del suolo" ;
- la L. 241/90 "Nuove norme in materia di procedimento amministrativo e di diritto di accesso ai documenti amministrativi" ;

C\_D872 - - 1 - 2025-06-20 - 0016739

**SI  
CONVOCA**

la S.V. alla Conferenza di Servizi **decisoria in forma semplificata ed in modalità asincrona**, per la valutazione del documento richiamato in premessa.

A tale fine si comunica a codesto Ente in indirizzo che:

1) La documentazione oggetto di valutazione è quella citata in premessa e si trova al seguente link valido per 7 giorni a far data di trasmissione:

<https://www.transfernow.net/dl/20250620tLqiGwX9>

Si rammenta che il termine perentorio entro il quale devono rendere allo Scrivente le proprie determinazioni è fissato per il giorno 19.08.2025.








































Si rimane a disposizione per eventuali delucidazioni.

Distinti saluti

IL RESPONSABILE DEL SETTORE  
PROGRAMMAZIONE TERRITORIALE  
dott. Ing. Ottolini Claudio

Attestazione ex articolo 3 D.Lgs. 12.2.1993, n.39.  
Documento prodotto con sistema informativo automatizzato del Comune di  
Galliate – Settore Programmazione Territoriale, Sportello Unico dell'Edilizia

## Allegati:

 12685900966-27052025-1000.660_1.GALLIATE SCREENING VINCA.pdf	29/05/2025 17:39	File Verificabile da ...	1,411 KB
 00 - Elenco degli elaborati	22/01/2025 13:23	Documento Adob...	82 KB
 01.Inquadramento.pdf	13/01/2025 12:36	File Verificabile da ...	19.754 KB
 01_Planimetria individuazione aree.pdf	13/01/2025 12:35	File Verificabile da ...	7.265 KB
 02.Estratto catastale.pdf	13/01/2025 12:35	File Verificabile da ...	5.473 KB
 03.Estratto PRGC.pdf	13/01/2025 12:36	File Verificabile da ...	7.035 KB
 04.Rilievo.pdf	13/01/2025 12:35	File Verificabile da ...	4.326 KB
 05.1.Verifica standard.pdf	13/01/2025 12:35	File Verificabile da ...	7.239 KB
 05.Verifiche urbanistiche.pdf	13/01/2025 12:36	File Verificabile da ...	7.260 KB
 06.1.Dimostrazione parcheggi pertinenziali.pdf	13/01/2025 12:35	File Verificabile da ...	6.262 KB
 06.Proposta progettuale.pdf	13/01/2025 12:35	File Verificabile da ...	6.240 KB
 07.Sezioni stradali.pdf	13/01/2025 12:35	File Verificabile da ...	4.054 KB
 08.Smaltimento acque.pdf	13/01/2025 12:35	File Verificabile da ...	7.091 KB
 09.Illuminazione pubblica.pdf	13/01/2025 12:35	File Verificabile da ...	6.949 KB
 10.Rete sottoservizi.pdf	13/01/2025 12:35	File Verificabile da ...	6.885 KB
 11.Segnaletica stradale.pdf	13/01/2025 12:36	File Verificabile da ...	6.925 KB
 12.Dettaglio roatorie.pdf	13/01/2025 12:35	File Verificabile da ...	4.459 KB
 13.Colonnine di ricarica.pdf	13/01/2025 12:36	File Verificabile da ...	4.538 KB
 14.Livellette_agg.pdf	22/01/2025 13:19	File Verificabile da ...	563 KB
 15.Tavola del verde.pdf	17/01/2025 14:33	File Verificabile da ...	4.630 KB
 16.Sezione e prospetti di progetto.pdf	17/01/2025 14:33	File Verificabile da ...	1.723 KB
 17_RELAZIONE TECNICA ILLUSTRATIVA.pdf	13/01/2025 12:35	File Verificabile da ...	2.045 KB
 18_RELAZIONE DI INVARIANZA IDRAULICA_privato.pdf	13/01/2025 12:35	File Verificabile da ...	635 KB
 18_RELAZIONE DI INVARIANZA IDRAULICA_pubblico.pdf	13/01/2025 12:35	File Verificabile da ...	551 KB
 19 computo metrico estimativo.PDF	13/01/2025 12:35	File Verificabile da ...	2.318 KB
 19 Costi sicurezza.PDF	13/01/2025 12:35	File Verificabile da ...	589 KB
 19 Elenco prezzi.PDF	13/01/2025 12:35	File Verificabile da ...	1.344 KB
 19 Quadro economico.PDF	13/01/2025 12:35	File Verificabile da ...	72 KB
 20_NTA APT.1.pdf	13/01/2025 12:35	File Verificabile da ...	315 KB
 21 - Bozza schema conv_agg.pdf	22/01/2025 13:20	File Verificabile da ...	399 KB
 22 - GALLIATE - RTP R3.pdf	13/01/2025 12:36	File Verificabile da ...	13.385 KB
 23_Impatto viabilistico.pdf	13/01/2025 12:35	File Verificabile da ...	31.212 KB
 24.RELAZIONE PAESAGGISTICA GALLIATE.pdf	13/01/2025 12:35	File Verificabile da ...	7.115 KB
 25 RELAZIONE PER TRASFORMAZIONE DI BOSCO.pdf	13/01/2025 12:36	File Verificabile da ...	7.548 KB
 26.tavola compensazioni ambientali.pdf	13/01/2025 12:35	File Verificabile da ...	1.903 KB
 27_compensazioni ambientali comune20241209.pdf	13/01/2025 12:36	File Verificabile da ...	1.597 KB
 28.Asseverazione esclusione iter valutativo compatibilità ostacoli ENAC.pdf	17/01/2025 14:33	File Verificabile da ...	600 KB
 29_Relazione_decisione_OTC_ATP1.pdf	13/01/2025 13:39	Documento Adob...	2.536 KB
 30_provvedimento_finale_VAS_APT_1_-_novembre_2024-1	13/01/2025 13:39	Documento Adob...	348 KB

C\_D872 - - 1 - 2025-06-20 - 0016739